



Piano del SIC

"Lago di Ganna"

IT2010001

A cura del gruppo di lavoro:

- Arch. Stefano Introini
- Dott. Lorenza Toson
- Arch. Cristina Carozzi
- Arch. Tiziana Piodi
- Dott. Geologo Roberta Bottin
- Dott. Enrico A. Chiaradia
- Dott. Naturalista Johnny Raccagni
- Dott. Prof. Emanuele Boscolo

Responsabile del progetto:

Dott. Agr. Giancarlo Bernasconi

Coordinatore interno:

Arch. Monica Brenga

Tavola:


3

Azzonamento, accessi e percorribilità


Scala: 1:5000


Aggiornamento: 2007


LEGENDA


 Confine del SIC "Lago di Ganna"

Azzonamento




 **Area A**
Area di Tutela Integrale

 **Area B**
Area di Tutela Orientata a tutela della flora e della fauna






 **Area C**
Area di Tutela Orientata a tutela degli specchi lacustri, del lago di Ganna e del Pralugano


 **Area D**
Area di rispetto


Varie

-  Bacheche del sentiero didattico
-  Punto panoramico
-  Area attrezzata ristoro

Accessi e percorribilità

-  Strada sterrata
-  Sentiero
-  Traccia di sentiero
-  Sbarramenti per autoveicoli
-  Accesso al SIC





Base cartografica Regione Lombardia
Carta Tecnica Regionale 1:10000

